







1. Чертеж градостроительного плана земельного участка



-  - земельный участок 78:03:01042:28
-  - места допустимого размещения жилых домов со встроенно-пристроенными нежилыми помещениями, объектов социально-бытового назначения, зданий технического назначения, согласно ГО №3.1/10960 от 22.03.2006.
-  - объект капитального строительства в границах участка
-  - Охранная зона подстанций и других электротехнических сооружений
-  - Зона магистральных сетей теплоснабжения
-  - Зона градостроительных ограничений

Площадь участка S=2.9471га
 Чертеж градостроительного плана земельного участка разработан на топографической основе, выполненной ГУП Трест ГРИИ, М1:500

					г. Санкт-Петербург, Уломякский проспект, дом 16, корпус 2, литер А				
Иск.	Коп.уч.	Лист	Арх.док.	Подпись	Дата	Градостроительный план земельного участка	Страниц	Лист	Листов
Меч.ОРД/ТС	Град. А.Г.			<i>[Signature]</i>	29.05.2007			1	1
Гл. спец. УЗГ						Чертеж градостроительного плана М1:2000	Копия по градостроительству и архитектуре		

№ 2 , Трансформаторная подстанция электросети
(согласно чертежу градостроительного плана) (назначение объекта капитального строительства)

инвентаризационный или кадастровый номер 78:34:4104А:28:51

технический паспорт объекта подготовлен _____
(дата)

ГУ ГУИОН Приморского района

(наименование организации (органа) государственного технического учета и (или) технической инвентаризации объектов капитального строительства)

№ 3 , Трансформаторная подстанция электросети
(согласно чертежу градостроительного плана) (назначение объекта капитального строительства)

инвентаризационный или кадастровый номер 78:34:4104А:28:50

технический паспорт объекта подготовлен _____
(дата)

ГУ ГУИОН Приморского района

(наименование организации (органа) государственного технического учета и (или) технической инвентаризации объектов капитального строительства)

№ 4 , Торгово-общественный комплекс
(согласно чертежу градостроительного плана) (назначение объекта капитального строительства)

инвентаризационный или кадастровый номер 78:34:4104А:28:48

технический паспорт объекта подготовлен _____
(дата)

ГУ ГУИОН Приморского района

(наименование организации (органа) государственного технического учета и (или) технической инвентаризации объектов капитального строительства)

№ 5 , Будка трансформаторная
(согласно чертежу градостроительного плана) (назначение объекта капитального строительства)

инвентаризационный или кадастровый номер 78:34:4104А:28:62

технический паспорт объекта подготовлен _____
(дата)

ГУ ГУИОН Приморского района

(наименование организации (органа) государственного технического учета и (или) технической инвентаризации объектов капитального строительства)

№ 6 , Будка трансформаторная
(согласно чертежу градостроительного плана) (назначение объекта капитального строительства)

инвентаризационный или кадастровый номер 78:34:4104А:28:63

технический паспорт объекта подготовлен _____
(дата)

ГУ ГУИОН Приморского района

(наименование организации (органа) государственного технического учета и (или) технической инвентаризации объектов капитального строительства)

Объекты, включенные в единый государственный реестр объектов культурного наследия (памятников истории и культуры) народов Российской Федерации:

Объект культурного наследия не имеется

№ 2 , Трансформаторная подстанция электросети
(согласно чертежу градостроительного плана) (назначение объекта капитального строительства)

инвентаризационный или кадастровый номер 78:34:4104А:26:51 ,

технический паспорт объекта подготовлен _____
(дата)

ГУ ГУИОН Приморского района

(наименование организации (органа) государственного технического учета и (или) технической инвентаризации объектов капитального строительства)

№ 3 , Трансформаторная подстанция электросети
(согласно чертежу градостроительного плана) (назначение объекта капитального строительства)

инвентаризационный или кадастровый номер 78:34:4104А:26:50 ,

технический паспорт объекта подготовлен _____
(дата)

ГУ ГУИОН Приморского района

(наименование организации (органа) государственного технического учета и (или) технической инвентаризации объектов капитального строительства)

№ 4 , Торгово-общественный комплекс
(согласно чертежу градостроительного плана) (назначение объекта капитального строительства)

инвентаризационный или кадастровый номер 78:34:4104А:26:48 ,

технический паспорт объекта подготовлен _____
(дата)

ГУ ГУИОН Приморского района

(наименование организации (органа) государственного технического учета и (или) технической инвентаризации объектов капитального строительства)

№ 5 , Будка трансформаторная
(согласно чертежу градостроительного плана) (назначение объекта капитального строительства)

инвентаризационный или кадастровый номер 78:34:4104А:26:62 ,

технический паспорт объекта подготовлен _____
(дата)

ГУ ГУИОН Приморского района

(наименование организации (органа) государственного технического учета и (или) технической инвентаризации объектов капитального строительства)

№ 6 , Будка трансформаторная
(согласно чертежу градостроительного плана) (назначение объекта капитального строительства)

инвентаризационный или кадастровый номер 78:34:4104А:26:63 ,

технический паспорт объекта подготовлен _____
(дата)

ГУ ГУИОН Приморского района

(наименование организации (органа) государственного технического учета и (или) технической инвентаризации объектов капитального строительства)

Объекты, включенные в единый государственный реестр объектов культурного наследия (памятников истории и культуры) народов Российской Федерации:

Объект культурного наследия не имеется

**ИНФОРМАЦИЯ О ТЕХНИЧЕСКИХ УСЛОВИЯХ ПОДКЛЮЧЕНИЯ ОБЪЕКТОВ
КАПИТАЛЬНОГО СТРОИТЕЛЬСТВА К СЕТЯМ ИНЖЕНЕРНО-ТЕХНИЧЕСКОГО
БЕСПЕЧЕНИЯ**

Объекты капитального строительства:

<u>7</u>	<u>Жилой комплекс</u>
(согласно чертежу градостроительного плана)	(назначение объекта капитального строительства)

Технические условия подключения объекта к сетям инженерно-технического
беспечения:

электрообеспечение.
1.87.2002, ОАО "Ленэнерго", договор №ОИ-120
электрообеспечение.
1.88.2005, ГУП "ТЭК СПб", ТУ №22-05/13781-588
водоснабжение и водоотведение.
1.88.2005, ГУП "Водоканал", ТУ №9075-55/1-20
1.11.2005, ГУП "Водоканал", ТУ №13205-55/1-20

ИНФОРМАЦИЯ О ВОЗМОЖНОСТИ РАЗДЕЛЕНИЯ ЗЕМЕЛЬНОГО УЧАСТКА

не установлена

(наименование и реквизиты документа, определяющего возможность или невозможность разделения)



Сығарымға және
пронципалдарға
қол қоюға
1991/10/2